



Sprawozdanie z działalności za rok 2012

I. Informacje podstawowe dotyczące Funduszu Partnerstwa

Nazwa Fundacji: Fundusz Partnerstwa
Siedziba Fundacji: Kraków, ul. Karmelicka 60/3, 31-128 Kraków
Kontakt: fundusz@ffp.org.pl;
WWW: ffp.org.pl; fkb.org.pl
Data ustanowienia: 20 lutego 2004 roku
Fundator: Fundacja Partnerstwo dla Środowiska
Data rejestracji: 7 kwietnia 2004 roku
Numer KRS: 203054
Numer REGON: 356825325

Rada Nadzorcza: Henryk Wujek, Przewodniczący
Iwona Sarachman, Wiceprzewodnicząca
Marek Haliniak
Rafał Serafin (do VI 2012)
Jan Oźga
Dominika Zaremba
Zbigniew Jędrzejewski

Zarząd Funduszu: Anna Woźniak, Prezes

Zespół Funduszu: Anna Woźniak, Prezes
Magdalena Budek, Koordynator ds. Programów i Komunikacji
Zewnętrznej
Magdalena Jeleń – koordynator biura (do IV 2012)
Paulina Pojasek (V-X 2012)
Barbara Kuśnierz – koordynator biura (od XI 2012)

Celem statutowym Funduszu jest wspieranie działań na rzecz zrównoważonego rozwoju. Fundusz realizuje swój cel, określony w § 5 przede wszystkim poprzez prowadzenie działalności wspomagającej finansowo, technicznie, szkoleniowo i informacyjnie organizacje pozarządowe, osoby fizyczne i prawne oraz jednostki organizacyjne nie posiadające osobowości prawnej, realizujące lub przyczyniające się do realizacji tego celu, w szczególności w zakresie:

- a. ekologii i ochrony zwierząt oraz ochrony dziedzictwa przyrodniczego,
- b. działalności wspomagającej rozwój wspólnot i społeczności lokalnych,
- c. rozwoju gospodarczego, w tym rozwoju przedsiębiorczości,
- d. kultury, sztuki, ochrony dóbr kultury i tradycji,
- e. nauki, edukacji, oświaty i wychowania,
- f. krajoznawstwa oraz wypoczynku dzieci i młodzieży,
- g. działań na rzecz osób niepełnosprawnych,
- h. promocji zatrudnienia i aktywizacji zawodowej osób pozostających bez pracy i zagrożonych zwolnieniem z pracy,
- i. upowszechniania i ochrony praw kobiet oraz działalności na rzecz równych praw kobiet i mężczyzn,
- j. działań na rzecz integracji europejskiej oraz rozwijania kontaktów i współpracy między społeczeństwami,

k. promocji i organizacji wolontariatu.

Fundusz może, na potrzeby realizacji celu określonego w § 5 prowadzić działalność nieodpłatną pożytku publicznego o następującym przedmiocie (według Polskiej Klasyfikacji Działalności):

- a. PKD 74.14.A doradztwo i bezpośrednia pomoc dla organizacji pozarządowych, osób fizycznych i prawnych oraz jednostek organizacyjnych nieposiadających osobowości prawnej w zakresie przygotowywania wniosków dotacyjnych oraz zarządzania projektami (planowanie, kierowanie, kontrola i ewaluacja, sprawozdawczość),
- b. PKD 91.33.Z wspomaganie techniczne i finansowe krajowych oraz zagranicznych organizacji pozarządowych, osób fizycznych i prawnych oraz jednostek organizacyjnych nie posiadających osobowości prawnej,
- c. PKD 91.33.Z współpraca z innymi podmiotami o podobnym profilu działania.

Fundusz Partnerstwa nie prowadzi działalności gospodarczej.

Fundusz Partnerstwa wspiera działania na rzecz zrównoważonego rozwoju animowane przez organizacje pozarządowe i społeczności lokalne poprzez realizację konkursów małych dotacji, pomoc szkoleniową, doradczą i informacyjną.

Działania Funduszu:

- ❖ Pobudzają aktywność społeczności lokalnych
- ❖ Wspierają niewielkie, oddolne inicjatywy organizacji nie mających doświadczenia oraz zdolności finansowych
- ❖ Zapewniają kompleksowe wsparcie merytoryczne, doradcze i techniczne na każdym etapie procesu dotacyjnego
- ❖ Upowszechniają sprawdzone wzorce oraz proponują rozwiązania dotychczas nie stosowane
- ❖ Pozwalają na dostosowanie programów grantowych do potrzeb społeczności lokalnych
- ❖ Opierają się na przejrzystych i przyjaznych procedurach
- ❖ Zapewniają wysoką jakość, efektywność i stałe doskonalenie instrumentów wsparcia

II .Sprawozdanie z działalności statutowej prowadzonej w roku 2012

W 2012 roku Fundusz Partnerstwa (FP) kontynuował działalność grantodawczą, mającą na celu wspieranie lokalnych inicjatyw na rzecz zrównoważonego rozwoju. Programy małych dotacji kierowane do małych, lokalnych organizacji pozarządowych i grup nieformalnych ułatwiają angażowanie się obywateli i społeczności lokalnych do praktycznego działania na rzecz zrównoważonego rozwoju. Fundusz pełni rolę „fundatora pierwszego rzędu” dla nowych inicjatyw i lokalnych NGO, zwłaszcza rzecznictwa angażującego ludność na poziomie lokalnym. Cechą wyróżniającą działalności grantodawczą FP jest praktyczność – opiera się na utrzymywaniu kontaktów na poziomie

grantodawca-beneficjent. Zapewnia także dodatkowe techniczne wsparcie i szkolenia celem, wzmocnienia instytucjonalnych możliwości i zdolności beneficjenta.

Program Fundusz Kropli Beskidu to program, którego celem jest wspieranie finansowe i organizacyjne inicjatyw obywatelskich na rzecz poszanowania dziedzictwa wodnego Beskidów. Zalicza się do największych inicjatyw społecznych, mających na celu działania związane z ochroną i poszanowaniem zasobów wodnych w regionie Beskidu Sądeckiego. Program powstał w 2005 roku przy współpracy z firmami Coca-Cola Poland Services oraz Coca-Cola HBC Polska. W latach 2005-2012 program wsparł 83 inicjatywy z terenu czterech gmin.

Zasięgiem obejmuje cztery gminy w powiecie nowosądeckim: Krynica Zdrój, Muszynę, Piwniczną Zdrój oraz Rytro. Inicjatywa ta wpisana jest również w proces wdrażania Ramowej Dyrektywy Wodnej, której nadrzędnym celem jest osiągnięcie i utrzymanie dobrego stanu środowiska wodnego.

Fundusz Partnerstwa udzieliła także ponad 150 konsultacji oraz przeprowadziła warsztaty, szkolenia i konferencje dla uczestników programu.

W ramach programu dotacyjnego wyróżnione są dwa rodzaje dotacji:

- Dotacje I stopnia (kwoty do 5000 zł) przeznaczone dla organizacji pozarządowych, szkół i innych podmiotów na realizację praktycznych działań o charakterze edukacyjnym przyczyniających się do oszczędności i poprawy stanu wód.
- Dotacje II stopnia (kwoty do 25 000 zł) przeznaczone dla organizacji pozarządowych, szkół i innych podmiotów na realizację przedsięwzięć, przynoszących mierzalne efekty w postaci poprawy stanu wód Beskidu Sądeckiego w formie małych inwestycji.

O kierunkach rozwoju Funduszu Kropli Beskidu i rozstrzygnięciu konkursu dotacyjnego decyduje Rada Programowa w następującym składzie:

- Fundusz Partnerstwa;
- firmy systemu Coca Cola: *Coca Cola Hellenic Polska, Coca Cola Poland Services*;
- Zespół Parków Krajobrazowych Województwa Małopolskiego;
- Regionalny Zarząd Gospodarki Wodnej w Krakowie;
- Instytut Meteorologii i Gospodarki Wodnej w Krakowie;
- gminy: Krynica Zdrój, Muszyna, Rytro, Piwniczna Zdrój;
- Regionalna Dyrekcja Ochrony Środowiska, wydział terenowy w Starym Sączu;
- Starostwo Powiatowe w Nowym Sączu;
- Fundusz Partnerstwa;
- Małopolski Zarząd Melioracji i Urządzeń Wodnych oddział w Nowym Sączu.

W 2012 r. Rada Programowa odbyła dwa posiedzenia – 8 lutego 2012 r., oraz 17 maja 2012 r.



Dzięki dofinansowaniu i wsparciu merytorycznemu w 2012 r. zrealizowano dziesięć projektów (*cztery I stopnia o charakterze edukacyjnym i sześć II stopnia o charakterze inwestycyjnych*), wśród których znalazły się między innymi:

- Zagospodarowanie źródła Bradowiec w Tyliczu;
- Wydanie Atlasu wód mineralnych Muszyny, Krynicy i Tylicza;
- Zagospodarowanie ujęcia wody słodkiej „u stóp Matki Bożej w Obłazie” w Piwnicznej Zdroju;
- Zagospodarowanie brzegu Popradu w miejscowości Sucha Struga;
- Oczyszczenie i zagospodarowanie otoczenia potoku Żegiestowskiego w Żegiestowie Zdroju;
- Wydanie publikacji „Żegiestów Zdrój – uzdrowisko wodą pisane”;

W ramach VIII edycji Funduszu Kropli Beskidu przypadającej na 2012 rok, Fundusz Partnerstwa 22 marca 2012 r. uczestniczył w obchodach Światowego Dnia Wody w Krynicy Zdroju, konferencja zorganizowana przez Polski Klub Ekologiczny w Krynicy-Zdroju, był okazją do wymiany doświadczeń, a także zastanowienia nad możliwościami i „potencjałem wodnym” jaki tkwi w Beskidzie Sądeckim. Podczas pobytu w Beskidzie Fundusz Partnerstwa przeprowadził z beneficjentami spotkanie informacyjne dotyczące programu dotacyjnego Fundusz Kropli Beskidu, który zawierał m.in. metody właściwego pisania oraz raportowania wniosków w ramach programu FKB. Beneficjentom zostały również wręczone dyplomy za realizację projektów.

Pobyt w Beskidzie Sądeckim był okazją do odwiedzenia miejsc, których realizowane były projekty. Zespół Funduszu odwiedził mofetę w Tyliczu, mofetę w Złockiem oraz Źródła św. Kingi w Piwnicznej Zdroju. Wizyta terenowa była elementem ewaluacji zrealizowanych projektów.



Projekt "Chrońmy wodny skarb Beskidu"

Fundusz Partnerstwa otrzymał dofinansowanie z Programu Obywatelskiego Fundusz Inicjatyw Obywatelskich z Ministerstwa Pracy i Polityki Społecznej na realizację złożonego projektu pn. „Chrońmy wodny skarb Beskidu”. Partnerami Funduszu Partnerstwa w realizacji projektu były: Popradzki Park Krajobrazowy (Zespół Parków Krajobrazowych Województwa Małopolskiego oddz. w Starym Sączu) oraz Regionalny Zarząd Gospodarki Wodnej w Krakowie.

Zakładane cele projektu:

- zwiększenie aktywności mieszkańców na rzecz ochrony wód – poprzez udział w realizowanych projektach, promocję dobrych wzorców działań jako przykład dla innych mieszkańców, rozwój potencjału lokalnego,
- wzmocnienie potencjału, wiedzy i doświadczenia lokalnych organizacji pozarządowych, grup inicjatywnych mieszkańców i szkół w zakresie działań na rzecz zrównoważonego rozwoju poprzez doradztwo i konsultacje, uczestnictwo w warsztatach w zakresie odkrywania i udostępniania dziedzictwa przyrodniczego nowatorską metodą Questingu.
- zwiększenie możliwości działań ekologicznych mieszkańców poprzez rozwijanie umiejętności zarządzania projektami ekologicznymi i skutecznego fundraisingu,
- budowa postaw proekologicznych różnych grup wiekowych mieszkańców poprzez promocję przykładów lokalnych działań na rzecz ochrony wód, realizację inicjatyw zarówno przez organizacje pozarządowe jak i szkoły, organizację konkursu plastycznego i działania promocyjne.

Quest - szkolenie i opracowanie trasy

Fundusz Partnerstwa zorganizował i przeprowadził w październiku 2012 roku w Tyliczu dwudniowy warsztat teoretyczno – praktyczny z Questingu – innowacyjnej metody aktywnego i twórczego podejścia do zagadnień bogactwa przyrodniczego i kulturowego danej społeczności lokalnej

Był on skierowany do mieszkańców czterech gmin Beskidu Sądeckiego: Krynica-Zdrój, Piwniczna-Zdrój, Rytro i Muszyna. Wzięło w nim udział 19 osób. Podczas szkolenia uczestnicy dowiedzieli się czym jest Questing, poznali metodykę tworzenia Questów oraz przykłady już zrealizowanych Questów, jak również wzięli udział w burzy mózgów nt. jakie dokładnie miejsce w swojej społeczności chcą pokazać w Questie, przez jakie punkty ma przebiegać trasa questingowa w danym miejscu, opracowali słowne wskazówki ruchu, wypowiedzi edukacyjne, wierszyki, elementy rysunkowe nakierowujące do miejsca ze skarbem oraz zrobili pieczęć do skrzyni zawierającej skarb.



Efektom końcowym była mapa questingowa „Mofety i wodne skarby Tylicza” opracowana graficznie przez zespół Funduszu. Mapę Fundusz Partnerstwa przekazał lokalnym instytucjom publicznym, organizacjom pozarządowym, ośrodkom kultury, podmiotom związanym z turystyką i ekologią regionu, a także wszystkim partnerom działań w Beskidzie Sądeckim. Dzięki zrealizowanej przez Fundusz Partnerstwa inicjatywie mieszkańcy i turyści odwiedzający Tylicz oraz mieszkańcy okolicznych gmin, korzystając z opracowanej mapy, mają okazję w niecodzienny sposób spędzić wolny czas oraz zapoznać się z dziedzictwem wodno-przyrodniczym tego obszaru.

Leczy przepracowane wątroby, żółdki i nerki, Magnez poprawia nastroj, rozwiewa rozterki, Wapń od kociki buduje etroni od uszów, Ratuje też z obrzęków, ukąszeń owadów.

Przy źródle miłości jest hasło magiczne Które do picia wody daje Ci wytyczne Po wypiciu wody organ „napętnimy” Którego pierwsza litera do hasła wstawimy

Szukaj fiolelu na wykręsie kołowym , mała literka wędzie ci do głowy, dopiszesz ją do hasła, aby skończyć questa, będziesz wiedział już wszystko o naszych mofetach.

Wróc do potoku, słup Ci drogę wskaże przy meleo skręć w lewo, nie wspinaj w wirała. Ściana modrzewi rozlewnie zasłania idź wzduż nich gdzie wodospad się wytania.

Gdy wodospad zaszumi głośno ruszaj wzduż bariery ostro. Idąc przy barierce skup się kolego, policz wszystkie słupki, nie pomni żadnego.

W polowie liczenia zrób sobie przerwę małą Obróć się dokoła a dostaniesz literkę wspaniałą. W odzali na żółtej tabliczce cyfra się znajduje, jej czwarta litera łamigłównę hasła rozwiązuje.

Licz słupki, o ostatni oprzyj się plecami a skarb wnet ujrzyz własnymi oczami. Od słupków odejmij kregi, które widziałeś, dodaj sześć i liczbę kroków do skarbu otrzymałeś.

Litery wpisz obok siebie, które odszukales

1 2 3 4 5 6 7 8 9 10

jest to opis zjawiska, które dziś już widziałeś. Lotne składniki z ziemi wychodzą ładnie i na wodzie ślady i głosy robią przykładnie.

Jest to dowód na to mój drogi że aktywność wulkaniczną czują Twoje nogi. Skarb kolego ukryj ostrożnie z powrotem. Przytrzyj go dla innych wędrowców na potem.

W regionie tylickim atrakcji różnych nie brakuje, Przejdziesz wszystkie questy – sam ich zasmakujesz. Historyczne zdarzenia, czarownice, wyprawy, Legendy o zbrojnikach, niech więc, kto ciekawy

Szybko do nas przybywa, choćby na piechotę, Jak niedgdy wędrowali - jeśli ma ochotę, Dobrze go ugościmy, kwater tu niemoło, I kuchnia w naszych domach zawsze doskonała.

Miejsce na Skarb

Jeśli nie znalazłeś Skarbu prosimy o zgłoszenie tego do Opielkuna Wyprawy

Teksty: Uczestnicy warsztatów w dniach 17-18.10.2012 Dorota S., Janusz K., Daniel L., Bernadeta Z., Justyna K., Renata B., Maria K., Violeta C., Agnieszka O., Barbara R., Elżbieta Z., Tadeusz J., Jan S., Piotr K., Juliusz J., Magda B., Janina J., Anna W., Krzysztof Sz.

Oraz uczniowie SCESz w Tyliczu.

Rysunki i mapa: Bernadeta Zygrunt., Elżbieta Zięba.

Skład: W. Lubaś

Opielkun Wyprawy: Janusz Kieblesz, ul. Kazimierza Wielkiego 23 Tylicz, tel. 503 325 770

Konsultacje: Anna Woźniak - Fundusz Partnerstwa, Krzysztof Szuska – trener Questingu



Quest powstał dzięki wsparciu Kuratorji Funduszu Partnerstwa z Krakowa w ramach projektu „Chrońmy wodny skarb Beskidu”, finansowanego ze środków Programu Operacyjnego Fundusze Regionalne Obywatelskich oraz Funduszu Kości Beskidu.

QUEST

Wyprawa Odkrywców

„Mofety i wodne skarby Tylicza”

Gdzie to jest?
Tylicz, znajduje się w województwie małopolskim, w powiecie nowosądeckim, gminie Krynica Zdrój, przy drodze krajowej 75. Dojechać tu można trasą z Nowego Sącza w kierunku Muszyny. Wyprawę należy rozpocząć z parkingu, przy ulicy Wolności 8 tj. obok Rozlewni Wody Mineralnej - w kierunku Powroźnika i Muszyny.

Tematyka
Wyprawa zapoznaje Cię z największym dziedzictwem Beskidu Sądeckiego – WODĄ, w postaci źródeł wód mineralnych, mofet, wodospadów, rzek i potoków. Podczas gry poczujesz oddech ziemi, usłyszysz bulgotkę i zasmakujesz tylickich wód mineralnych.

Jak szukać skarbu?
Będzieś szukał wskazówek w postaci literek, które ułożą się w hasło doprowadzające do ukrytego skarbu.

Czas przejścia
Trasę pokonasz w około 75 minut

„Chrońmy wodny skarb Beskidu”

Konkurs Plastyczny „Łańcuch ekopokoleń. Woda w naszym życiu i krajobrazie”

Fundusz Partnerstwa w listopadzie 2012 roku ogłosił konkurs plastyczny „Łańcuch ekopokoleń. Woda w naszym życiu i krajobrazie”, który miał na celu zwrócenie uwagi dzieci na tematykę wodną, przede wszystkim na jej bogactwo, rolę, ochronę i zagrożenia. Założeniem konkursu była budowa postaw proekologicznych w najmłodszych grupach wiekowych mieszkańców. Taka forma edukacji, ma wpływ na kreowanie postawy sprzyjającej środowisku w późniejszych latach. Konkurs odbywał się w trzech kategoriach wiekowych: od 3 do 6 lat ; od 7 do 10 lat ; od 11 do 13 lat.

Zasady uczestnictwa w konkursie zostały opisane w regulaminie, który opracował zespół FP. Materiały konkursowe (regulamin wraz zaproszeniem do udziału i plakatem konkursowym) zostały rozesłane za pomocą poczty tradycyjnej i mailowej do przedszkoli, szkół podstawowych, ośrodków kultury, gmin w czterech gminach Beskidu Sądeckiego.

W skład Jury konkursu weszli przedstawiciele m.in., organizacji takich jak: Regionalny Zarząd Gospodarki Wodnej, Zespół Parków Krajobrazowych Województwa Małopolskiego, Firm systemu Coca-Cola,. Wręczenie nagród oraz oficjalne ogłoszenie odbyło się podczas konferencji z okazji Światowego Dnia Wody w 2013 roku w Krynicy-Zdroju, organizowanej przez Fundusz Partnerstwa.



6



Film „Woda naszym skarbem” jest dokumentem, pokazującym możliwości ochrony zasobów wodnych, na przykładach realizowanych projektów ochrony dziedzictwa wodnego w regionie Beskidu Sądeckiego. W filmie ukazane zostały sposoby na prowadzenie działań związanych z ochroną wody, edukacją ekologiczną, propagujących dobre postawy. Działania te prowadzone są przez lokalnie działające organizacje społeczne, osoby zaangażowane w propagowanie kultury i zdrowy tryb życia, lokalne instytucje i samorządy, które czynnie włączają się w akcje promujące wszelkie dobra regionu w szczególności zasoby wód mineralnych i leczniczych, a przede wszystkim ważne jest dla nich zdrowie mieszkańców oraz odwiedzających ten piękny zakątek Polski turystów.

Zespół Funduszu samodzielnie opracował scenariusz filmu wraz z założeniami oraz wybrał miejsca w terenie do sfilmowania i osoby do przeprowadzenia wywiadów, rozmów nt. ochrony zasobów wodnych, działań organizacji, projektów.

Zaprezentowane w filmie inicjatywy i miejsca to:

- "Hej bystra wodo! Wspólna woda - wspólne możliwości" Zespół Szkolno-Przedszkolny w Muszynie " (przykład działań najmłodszego pokolenia);
- "Mofeta oraz źródło Bradowiec w Tyliczu" - Stowarzyszenie Na Rzecz Rozwoju Tylicza;
- " Ścieżka przyrzeczna ornitologiczna Łopata Polska" - Towarzystwo Przyjaciół Żegiestowa;
- „U źródeł św. Kingi – park dziedzictwa wodnego” - Stowarzyszenie Młodów – Głębokie (przykład działań najstarszego pokolenia);
- "Mofeta w Złockiem k. Muszyny" - Stowarzyszenie Klucz Muszyński
- „Głęboki Jar”- Zespół Parków Krajobrazowych Województwa Małopolskiego oddział w Starym Sączu,
- "Łąbędzy Staw - Góra Parkowa" - Publiczne Gimnazjum w Krynicy Zdroju.

Fundusz Partnerstwa pierwotnie planował, że film będzie trwał ok. 7 minut. Ze względu na dużą ilość nagranych materiałów i jego walory, po rozmowach z firmą nagraniową udało się wydłużyć czas trwania filmu do 13 minut. Jest to sukces, który potwierdza konieczność prowadzenia tego typu działań. Film jest nie tylko zachętą do proekologicznych postaw, ale przede wszystkim promuje oddolne inicjatywy i przyczynia się do aktywności w społeczeństwie. Film łączy pokolenia pokazując różnice i podobieństwa w podejmowaniu działań ekologicznych we wszystkich grupach wiekowych od najmłodszych do najstarszych.



Film został zamieszczony na stronie internetowej www.ffp.org.pl, oraz kanale Youtube, Facebook. Informacja o filmie wraz z linkiem do obejrzenia została wysłana do beneficjentów, partnerów Funduszu Partnerstwa, a także do mediów internetowych z prośbą o zamieszczenie na portalach, witrynach www.

W dniu 17.12.2012 r. udało się wyemitować film „Woda naszym skarbem” w telewizji regionalnej TVP Kraków wraz z 3 zwiastunami zapowiadającymi emisję. Emisja filmu poprzedzała główne wydanie Kroniki.

Film został powielony na płytach DVD wraz z nadrukiem cyfrowym i został rozdystrybuowany do szkół, przedszkoli, instytucji samorządowych, beneficjentów, etc.



Torby płócienne


W ramach działań promocyjnych Funduszu Partnerstwa zostały wykonane torby ekologiczne z hasłem „Kropla wody- morze możliwości” (350 sztuk). Celem tego działania było zachęcanie do dbania o zasoby wodne.

W ramach projektu Fundusz Partnerstwa zakupił dodatkowe wyposażenie: projektor multimedialny wraz z ekranem, laptop oraz 15 krzeseł konferencyjnych z pulpitem.



Organizacja staży

Fundusz Partnerstwa działając w oparciu o promocję zatrudnienia od maja do września 2012 r. zorganizował możliwość odbycia stażu dla bezrobotnego na stanowisku asystenta ds. finansowo-administracyjnych. W tym celu zawarto z Grodzkim Urzędem Pracy w Krakowie umowę nr 125/2012/SA.



III. Dotacje przyznane i administrowane przez FP w 2012 roku

Liczba przyznanych dotacji:	10
Wartość przyznanych dotacji:	118 680 PLN
Liczba administrowanych dotacji z lat ubiegłych	16
Wartość administrowanych dotacji z lat ubiegłych	237 393 PLN
Wartość innych źródeł finansowania – wkład beneficjentów	268 665,95 PLN

FUNDUSZ KROPLI BESKIDU

W dniu 17 maja 2012 r. w siedzibie Regionalnego Zarządu Gospodarki Wodnej w Krakowie Rada Programowa Funduszu Kropli Beskidu przyznała 10 dotacji następującym organizacjom:

Nazwa organizacji	Tytuł projektu	Gmina	Kwota dotacji
Zespół Szkolno-Przedszkolny w Mochnacze Wyżnej	„Woda darem życia”	Krynica-Zdrój	2 890,00 zł
Stowarzyszenie Na Rzecz Rozwoju Tylicza	„Atlas wód mineralnych Muszyny, Krynicy i Tylicza”	Krynica-Zdrój	5 000,00 zł
Towarzystwo Przyjaciół Żegiestowa	„Żegiestów Zdrój-uzdrowisko wodą pisane”	Muszyna	4 750,00 zł
Zespół Szkolno-Przedszkolny w Muszynie	„Hej, bystra wodo! Wspólna woda-wspólne możliwości”	Krynica-Zdrój	2 130,00 zł
Stowarzyszenie Młodów-Głębokie	„U źródeł św. Kingi-kontynuacja zadania”	Piwniczna-Zdrój	14 000,00 zł
Zarząd Osiedla Źródłana w Krynicy-Zdroju	„Zagospodarowanie grupy 5 źródeł wody mineralnej w obrębie os. Źródłana”	Krynica-Zdrój	25 000,00 zł
Stowarzyszenie Na Rzecz Rozwoju Tylicza	„Zagospodarowanie źródła Bradowiec”	Krynica-Zdrój	19 720,00 zł
Gimnazjum Publiczne w Piwnicznej-Zdroju	„Zagospodarowanie ujęcia wody słodkiej u „stóp figury Matki Bożej w Oblazie” przy ul. Daszyńskiego w Piwnicznej-Zdroju”	Piwniczna-Zdrój	17 190,00 zł

Gmina Rytro w imieniu Rady Sołeckiej wsi Sucha Struga	Zielony brzeg Popradu - zagospodarowanie prawego brzegu rzeki Poprad w miejscowości Sucha Struga”	Rytro	14 000,00 zł
Ochotnicza Straż Pożarna w Żegiestowie	„Oczyszczenie oraz zagospodarowanie otoczenia potoku Żegiestowskiego „	Muszyna	14 000,00 zł

**Łącznie przyznano: 118 680,00 zł;
na dotacje I stopnia: 14 770 zł
na dotacje II stopnia: 103,910 zł.**

OPISY PROJEKTÓW

PG 17 472 „WODA DAREM ŻYCIA”

Projekt zrealizowany został przez Zespół Szkolno – Przedszkolny w Mochnacze Wyżnej, w okresie czerwiec - październik 2012.

Projekt był realizowany w Mochnacze Wyżnej i Tyliczu.

Dotacja Funduszu Kropli Beskidu: dotacja I stopnia – 2 890 zł

Wkład własny: 2 687 zł

Całkowity koszt projektu: 5 577 zł

Projekt skierowany do uczniów, rodziców uczniów i nauczycieli SP w Mochnacze Wyżnej, miał na celu uświadomienie stanu zanieczyszczenia potoku Mochnaczka oraz wskazanie konkretnych sposobów jego poprawy.

W ramach projektu zrealizowano:

- zajęcia dydaktyczne nt. wykonywania badań wody i gleby, oznaczania fauny i flory wodnej;
- zakupiono walizkę ekobadacza;
- wzdłuż potoku Mochnaczka założono 2 punkty badawcze o najmniejszym i największym zanieczyszczeniu;
- badania właściwości fizycznych i chemicznych wody potoku Mochnaczka określające wpływ działalności człowieka na jego stan oraz określić czynniki decydujące o życiu fauny i flory;
- badania właściwości fizycznych i chemicznych gleby w pobliżu potoku;
- zinwentaryzowano faunę i florę potoku Mochnaczka;
- warsztaty dla uczniów SP w Mochnacze Wyżnej i rodziców nt. sposobów badania wody, skutków zanieczyszczeń wody w potoku oraz sposobów oszczędzania wody;



- usunięto zanieczyszczenia z potoku Mochnaczka;
- spotkanie do Instytutu Technologiczno – Przyrodniczego w Tyliczu dot. sposobów oczyszczania wód;
- konkursy: przyrodniczy (temat – środowisko wodne i ochrona wód); plastyczny (temat – woda darem życia);
- apel podsumowujący podjęte działania w ramach projektu.



Rezultaty projektu:

- Wzrost świadomości uczniów i nauczycieli SP w Mochnaczce Wyżnej oraz rodziców uczniów nt. stanu zanieczyszczenia potoku Mochnaczka i skutków zanieczyszczeń;
- Wskazanie konkretnych i efektywnych sposobów oczyszczania wód;
- Dwa punkty badawcze: o najmniejszym i największym zanieczyszczeniu;
- Wyniki badań stanu wody i gleby potoku Mochnaczka;
- Oczyszczenie potoku Mochnaczka na długości 900 m;
- Zebranie 28 worków ze śmieciami;
- Piętnaście prac plastycznych;
- Dwie tablice informacyjne o zrealizowanym projekcie i potoku Mochnaczka.



PG 17 473 „ATLAS WÓD MINERALNYCH MUSZYNY, KRYNICY I TYLICZA”

Projekt został zrealizowany w okresie lipiec – grudzień 2012 przez Stowarzyszenie na Rzecz Rozwoju Tylicza, w partnerstwie z: Stowarzyszeniem Almanach Muszyny, Samorządowym Centrum Edukacji Szkolnej w Tyliczu, Urzędem Miejskim w Krynicy Zdroju.

Był realizowany w Tyliczu, Muszynie i Krynicy – Zdroju.

Dotacja Funduszu Kropli Beskidu: dotacja I stopnia – 5 000 zł


Wkład własny: 5 570 zł

Całkowity koszt projektu: 10 570 zł

Projekt skierowany do mieszkańców gminy Krynicy-Zdroju i gminy Muszyny, miał na celu promocję źródeł wód mineralnych, punktów zdrojowych i pijalni wód z terenu Muszyny, Krynicy i Tylicza.

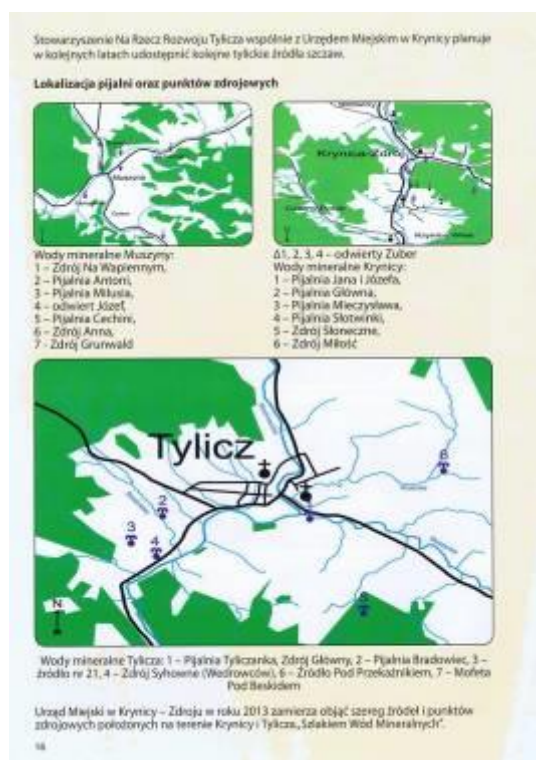
W ramach projektu zrealizowano:

- zinventaryzowano źródła mineralne, punkty zdrojowe oraz pijalnie wód na terenie gmin: Krynica – Zdrój i Muszyna;
- zebrano materiały ikonograficzne;
- opracowano dokumentację fotograficzną i szkiców;
- opracowano trzy mapy z lokalizacją źródeł wód mineralnych oraz pijalni na terenie gmin Krynica – Zdrój i Muszyna;
- opracowano merytorycznie i graficznie zebrane materiały;
- druk 500 sztuk publikacji *Atlas wód mineralnych Muszyny, Krynicy i Tylicza*;
- dystrybucję publikacji do hoteli, pensjonatów i sanatoriów w Muszynie, Krynicy – Zdroju i Tyliczu;
- seminarium nt. źródeł wód mineralnych, ich historii i walorów leczniczych dla uczniów z Tylicza, Muszynki i Mochnaczki



Rezultaty projektu:

- Wypromowanie źródeł wód mineralnych, punktów zdrojowych i pijalni wód z terenu Muszyny, Krynicy i Tylicza wśród mieszkańców i turystów
- Zwiększenie świadomości społecznej nt wód mineralnych
- Wzrost wiedzy nt. źródeł wód mineralnych, ich historii i walorów leczniczych wśród uczniów z Tylicza, Muszynki i Mochnaczki
- Publikacja „Atlas wód mineralnych Muszyny, Krynicy i Tylicza” – 500 sztuk.



PG 17 474 „ŻEGIESTÓW ZDRÓJ – UZDROWISKO WODĄ PISANE”

Projekt został zrealizowany przez Towarzystwo Przyjaciół Żegiestowa, w okresie czerwiec – grudzień 2012 na terenie miejscowości Żegiestów Zdrój.

Dotacja Funduszu Kropli Beskidu: dotacja I stopnia – 4 750 zł

Wkład własny: 2925 zł

Całkowity koszt projektu: 7675 zł

Projekt skierowany do mieszkańców i turystów gminy Muszyna, miał na celu promocję uzdrowiska Żegiestów Zdrój i jego historii i lokalnych źródeł wody mineralnej oraz uświadomienie znaczenia wód w działalności leczniczej.

W ramach projektu zrealizowano:

- zbiorke materiałów dotyczących uzdrowiska Żegiestów Zdrój, jego historii i walorów przyrodniczych oraz roli wód leczniczych
- sięgnięto do opracowania prof. Wincentego Spiechowicza nt. historii uzdrowiska i eksploatacji wód mineralnych
- odwiedziono 2 archiwa kościelne w Żegiestowie
- przeprowadzono rozmowy z mieszkańcami Żegiestowa
- zebrano w sumie ok. 20 starych wydawnictw i ok. 80 starych zdjęć;
- selekcję zebranych materiałów;
- opracowano opisy merytoryczne;
- podzielono zebrane i opracowane materiały – wydawnictwa, przekazy ustne, fotografie, opisy merytoryczne, wg 3 rozdziałów tematycznych:
 - a/ rzeka Poprad
 - b/ żegiestowskie wody mineralne, historia uzdrowiska Żegiestów Zdrój
 - c/ Żegiestów Zdrój na starych zdjęciach;
- dokonano korekt merytorycznych;
- opracowano graficznie publikację;
- druk 1000 sztuk albumu *Żegiestów Zdrój – uzdrowisko wodą pisane*

Rezultaty projektu:

- Wypromowanie uzdrowiska Żegiestów Zdrój i jego historii i lokalnych źródeł wody mineralnej;
- Zwiększenie świadomości społecznej nt znaczenia wód w działalności leczniczej
- Publikacja: album „Żegiestów Zdrój – uzdrowisko wodą pisane” o liczbie 60 stron, w nakładzie 1000 egzemplarzy.



PG 17 475 „HEJ, BYSTRA WODO! WSPÓLNA WODA – WSPÓLNE MOŻLIWOŚCI”

Projekt został zrealizowany w okresie czerwiec – grudzień 2012 przez Zespół Szkolno – Przedszkolny w Muszynie na terenie 3 miejscowości: Muszyna, Tylicz i Rytro.

Dotacja Funduszu Kropli Beskidu: dotacja I stopnia – 2 130 zł

Wkład własny: 3 437 zł

Całkowity koszt projektu: 5 567 zł

Projekt był skierowany do przedszkolaków i ich rodziców, do uczniów, rodziców uczniów i nauczycieli ZSP w Muszynie, a miał na celu:

- 1/ Ukształtowanie postaw proekologicznych
- 2/ Zmotywowanie do aktywnego i odpowiedzialnego działania na rzecz ochrony środowiska wodnego zrównoważonego rozwoju
- 3/ Poszerzanie wiedzy nt ochrony wody, jej zagrożeń oraz korzyści wynikających z istnienia wód mineralnych.

W ramach projektu zrealizowano:

- wycieczki do
- źródeł potoku Muszynka i przeprowadzenie badań: pH wody, zapach, temperatura, przeźroczystość;
- do przydomowej gruntowo – roślinnej oczyszczalni ścieków w gospodarstwie agroturystycznym w Muszynie podczas której zapoznano uczestników wycieczki z budową i zasadami działania zagrodowej oczyszczalni ścieków;
- stacji uzdatniania wody w Krynicy – Zdroju;
- Pijalni Głównej, Pijalni Jana i Pijalni Słotwinka w Krynicy – Zdroju;
- rozlewni wody Coca – Cola w Tyliczu;
- Parku Ekologicznego w Rytrze;
- zbiórkę śmieci przy potoku Muszynka;
- dwa szkolenia dla społeczności lokalnej nt ochrony, oszczędzania, gospodarowania, oczyszczania wody oraz monitorowania jej zużycia;
- sześć warsztatów ekologiczno – edukacyjnych nt. właściwych nawyków żywieniowych, pochodzenia, wykorzystania, zanieczyszczenia i oszczędzania wody, różnych rodzajów wód mineralnych i ich znaczenia dla człowieka;
- konkursy: fotograficzny i plastyczny (temat – woda)
- festyn rodzinny promującego działania w zakresie c



Rezultaty projektu:

- 1/ Wypromowanie postawy ekologicznej;
- 2/ Pobudzenie odpowiedzialności za stan i ochronę lokalnego środowiska;
- 3/ Wzrost wiedzy nt.:
 - ochrony wody, oszczędzania, gospodarowania, oczyszczania wody
 - żyjących i rozmnażających się w potoku Muszynka
 - budowy i zasad działania zagrodowej oczyszczalni ścieków
 - właściwych nawyków żywieniowych;
 - obsługi aparatów fotograficznych, wykonywania zdjęć
 - wód mineralnych, ich właściwości zdrowotnych oraz
 - sposobów uzdatniania wody pitnej i jej dystrybucji
 - nowoczesnej technologii wydobywania i butelkowania
- 4/ Wyniki badań wody potoku Muszynka
- 5/ Poprawa stanu potoku Muszynka – oczyszczenie brzegów rzeki, zebranie 5 worków śmieci, wykonanie i zamontowanie 2 tablic informacyjnych o zrealizowanym projekcie i o potoku Muszynka.



PG 17 476 „U ŹRÓDEŁ ŚWIĘTEJ KINGI” – kontynuacja zadania

Projekt został zrealizowany przez Stowarzyszenie Młódów – Głębokie, w okresie czerwiec 2012 – kwiecień 2013, na terenie miejscowości Głębokie i Młódów.

Dotacja Funduszu Kropli Beskidu: dotacja II stopnia – 14 000 zł

Wkład własny: 8 770,94 zł

Całkowity koszt projektu: 22 770,94 zł

Projekt skierowany do mieszkańców i turystów miejscowości Głębokie i Młodów, miał na celu:

- 1/ Uwrażliwienie na Piękno Doliny Popradu oraz rzeki Poprad;
- 2/ Zapoznanie z żywotem Św. Kingi;
- 3/ Poprawę wizualną i funkcjonalną terenu przy źródłach;
- 4/ Wytyczenie dalszej części ścieżek edukacyjnych w Parku Św. Kingi, w tym również rowerowych w celu ochrony i uwidocznienia miejscowej fauny i flory;
- 5/ Wykonanie platformy widokowej na Pasma Jaworzyny Krynickiej i Radziejowej w Beskidzie Sądeckim;
- 6/ Poprawa stanu potoku Głębozanka.

W ramach projektu:

- zabezpieczono przed degradacją miejscową faunę i florę;
- stworzono nowe ścieżki edukacyjne w Parku Św. Kingi, w tym również rowerowe – wytyczenie, wyprofilowanie i utwardzenie;
- zamontowano bariery ochronne oraz zakonserwowano zniszczone poręcze wzdłuż ścieżek;
- wyplantowano i wysprzątało wzdłuż wytoczonych ścieżek i okolic źródeł;
- oczyszczono potok Głębozanka z różnych naleciałości – np. korzenie, drewno, glazy;
- wykonano schody ułatwiające zejście do potoku Głębozanka;
- przystosowano teren do stworzenia miejsca widokowego na Pasma Jaworzyny Krynickiej i Radziejowej;
- wykonano prace renowacyjne (uzupełnienie ubytków, pomalowanie farbą ochronną, wymiana zniszczonych elementów) przy małej architekturze (poręcze, bariery, stoły, ławki)



Rezultaty projektu:

- 1/ Utworzenie 133 m ścieżek edukacyjnych, w tym ścieżek rowerowych;
- 2/ Oczyszczenie terenu wokół wcześniej wykonanych ścieżek z chaszczy, chwastów, kamieni i ziemi;
- 3/ Posadzenie 200 szt. drzew wzdłuż wytoczonych nowych i starych ścieżek oraz okolic źródeł;
- 4/ Zamontowanie barier ochronnych na długości 40 m oraz konserwacja zniszczonych poręczy wzdłuż ścieżek;
- 5/ Platforma widokowa, 4 ławki, 1 drewniany stół;
- 6/ Poprawa i udrożnienie przepustu odprowadzającego wodę z oczka wodnego oraz na wypadek suszy ujęcie dodatkowych cieków wodnych zasilających oczko wodne;
- 7/ Poprawa stanu potoku Głębozanka;



8/ Zabezpieczenie przed degradacją miejscowej fauny i flory – np. żmii zygzakowatej, zaskrońca, salamandry plamistej, rysia, dzięcioła czarnego, roślinności kserotermicznej/łąkowej/regła dolnego.

PG 17 477, „Zagospodarowanie grupy 5 źródeł wody mineralnej w obrębie os. Źródłana”

Projekt został zrealizowany przez Zarząd Osiedla Źródłana w Krynicy – Zdroju w partnerstwie z: Urzędem Miasta Krynicy – Zdroju, Zarządem Ogrodów Działkowych „Witaminka”, Stowarzyszeniem KS „Źródłana”, Zakładem Wodociągów i Kanalizacji w Krynicy – Zdroju, Leśnym Zakładem Doświadczalnym, Krynicką Organizacją Turystyczną, Szkołą Narciarską Krynica SKI.

Projekt został zrealizowany w okresie czerwiec 2012 – maj 2013, na terenie gminy Krynica-Zdrój.

Dotacja Funduszu Kropli Beskidu: dotacja II stopnia – 25 000 zł
Wkład własny: 6 875 zł
Całkowity koszt projektu: 31 875 zł

Projekt skierowany do mieszkańców i turystów gminy Krynicy – Zdroju, miał na celu:

- 1/ Ochronę przed wpływem negatywnych czynników zewnętrznych i poprawa stanu grupy 5 źródeł wód mineralnych;
- 2/ Zwiększenie atrakcyjności terenu 5 źródeł;
- 3/ Wskazanie i udostępnienie nowych miejsc wypoczynku i rekreacji;



W ramach projektu:

- 1/ Zabezpieczono 5 źródeł przed dopływem wód powierzchniowych;
- 2/ Oczyszczono tereny 5 źródeł wód mineralnych;
- 3/ Skosowano i posiano trawę, posadzono drzewa;
- 4/ Przebadano wody z 5 źródeł pod względem bakteriologicznym i fizykochemicznym;
- 5/ Wykonano ławki, stoły i zadaszenia przy źródłach;
- 6/ Wykonano i umieszczono przy każdym źródle tablicy informacyjnej o zrealizowanym projekcie i o źródle;
- 7/ Zorganizowano Festyn Mineralny połączony z obchodami Światowego Dnia Wody



Rezultaty projektu:

- 1/ Poprawienie stanu grupy 5 źródeł wód mineralnych;
- 2/ Wylimitowanie wpływu negatywnych czynników zewnętrznych na źródła poprzez wykonanie i zamontowanie 5 betonowych kręgów wokół źródłek;
- 3/ Uporządkowanie 200 m² terenu;
- 4/ Zamontowanie 10 szt. ławek, 2 szt. zadaszeń, 5 tablic informacyjnych;
- 5/ Posadzenie 30 szt. drzew.

PG 17 478 „ZAGOSPODAROWANIE ŹRÓDŁA BRADOWIEC”

Projekt został zrealizowany przez Stowarzyszenie Na Rzecz Rozwoju Tylicza w partnerstwie z Samorządowym Centrum Edukacji Szkolnej w Tyliczu oraz Urzędem Miejskim w Krynicy – Zdroju. Zrealizowano go w okresie czerwiec 2012 – marzec 2013, na terenie Tylicza.

Dotacja Funduszu Kropli Beskidu: dotacja II stopnia – 19 720 zł

Wkład własny: 15 160 zł

Całkowity koszt projektu: 34 880 zł

Projekt skierowany do mieszkańców i turystów gminy Krynica – Zdrój, miał na celu:

- 1/ Promocję Źródła Bradowiec i elementów przyrody nieożywionej;
- 2/ Zwiększenie atrakcyjności Źródła Bradowiec;
- 3/ Wskazanie nowych miejsc wypoczynku, rekreacji i edukacji w miejscowości Tylicz poprzez udostępnienie źródła wody mineralnej Bradowiec;
- 4/ Zwiększenie świadomości społecznej nt. wód mineralnych, ich występowania i warunków powstawania.

W ramach projektu:

- Wytyczono i oznakowano alejkę doprowadzającą do źródła z parkingu;
- Oczyszczono z roślin, krzewów i zanieczyszczeń alejkę doprowadzającą do źródła;
- Utwardzono alejkę żwirem i klinem;
- Wykonano kamienną obudowę w celu ujęcia Źródła Bradowiec;
- Wytyczono, oczyszczono i utwardzono teren pod platformę widokową;
- Wykonano platformę widokową wraz z altaną i z poręczami oraz wykonano oznaczenia doprowadzające do platformy;
- Wykonano i zainstalowano 2 tablice informacyjnych zawierające mapę Tylicza wraz z lokalizacją źródeł wód mineralnych oraz schemat źródła Bradowiec;
- Zorganizowano dla uczniów SP w Tyliczu dwie wycieczki do Źródła Bradowiec by dzieci poznały genezę powstania źródła i nauczyły się orientacji w terenie.



Rezultaty projektu:

- 1/ Uatrakcyjnienie źródła Bradowiec;
- 2/ Utworzenie 150 m ścieżek o szerokości 1.5 m doprowadzających do źródła;
- 3/ Uporządkowanie 100 m² terenu;
- 4/ Zebranie 200 kg śmieci;
- 5/ Dwie tablice informacyjne;
- 6/ Jedna platforma widokowa, jedna altana, cztery ławki;
- 7/ Zlikwidowanie jednego dzikiego wysypiska śmieci.



PG 17 479 „Zagospodarowanie ujęcia źródła wody słodkiej u stóp figury Matki Boskiej w Oblazie przy ul. Daszyńskiego w Piwnicznej - Zdroju”

Projekt został zrealizowany przez Gimnazjum Publiczne w Piwnicznej – Zdroju w partnerstwie z: Miejsko Gminnym Ośrodkiem Kultury w Piwnicznej – Zdroju, Parafią pw Narodzenia Najświętszej Maryi Panny, Miejskim Zakładem Gospodarki Komunalnej i Mieszkaniowej w Piwnicznej-Zdroju, Stowarzyszeniem KSM, Komitetem Osiedlowym „Miasto”.

Projekt był realizowany w okresie czerwiec 2012 – kwiecień 2013 na terenie gminy Piwnicznej-Zdrój.

Dotacja Funduszu Kropli Beskidu: dotacja II stopnia – 17 190 zł

Wkład własny: 5800,01 zł

Całkowity koszt projektu: 22 990,01 zł

Projekt skierowany do uczniów Gimnazjum w Piwnicznej-Zdroju i mieszkańców gminy, miał na celu:

- 1/ Ochronę środowiska wodnego i poprawę stanu źródła wody słodkiej u stóp figury Matki Boskiej w Oblazie;
- 2/ Promocję postaw proekologicznych wśród;
- 3/ Zwiększenie wiedzy i świadomości nt. ochrony, czystości i oszczędzania wody oraz jej wpływu na środowisko i na życie człowieka.

W ramach projektu:

- Przeprowadzono prace renowacyjne poręczy zabezpieczających wejście do figurki Matki Boskiej nad źródłem;
- Wykonano schody prowadzące do figurki;
- Oczyszczono potoki występujące na terenie gminy Piwniczna - Zdrój, zebrano śmieci;
- Utworzono dwa stanowiska do poboru wody przy źródle pod figurką;
- Przeprowadzono odwodnienie i odkrzaczenie terenu wokół źródła;
- Zamontowano 4 ławki przy źródle i przy figurce Matki Boskiej;
- Przeprowadzono zajęcia edukacyjne i konkurs wiedzy pn. „Woda źródłem życia”;
- Przeprowadzono warsztaty nt. ochrony zasobów wodnych i ich wpływu na środowisko;
- Zorganizowano festiwal sportowo – edukacyjny;
- Zbadano wodę w źródle pod kątem składu fizycznego i chemicznego, właściwości leczniczych;
- Zamontowano przy źródle 2 tablice informacyjne o właściwościach wody i zrealizowanym projekcie.



Rezultaty projektu:

- 1/ Poprawienie stanu źródła wody słodkiej u stóp figury Matki Boskiej w Oblazie oraz innych występujących na terenie gminy Piwniczna – Zdrój potoków;
- 2/ Wzrost wiedzy nt. ochrony zasobów wodnych i ich wpływu na środowisko;
- 3/ Wzrost wiedzy i świadomości nt. ochrony, czystości i oszczędzania wody;
- 4/ Oczyszczenie terenu na długości 20 km;
- 5/ Odkrzaczenie 30 m² terenu wokół źródła;
- 6/ Zamontowanie 70 m poręczy o wysokości 1.10 m, 20 schodów, 2 tablic informacyjnych;
- 7/ Zamontowanie 4 ławek, 2 koszy na śmieci.



PG 17 480 „ZIELONY BRZEG POPRADU – zagospodarowanie prawego brzegu rzeki Poprad w miejscowości Sucha Struga”

Projekt został zrealizowany przez Radę Sołecką wsi Sucha Struga w partnerstwie z Urzędem Gminy Ryto w okresie lipiec - wrzesień 2012.

Był realizowany na terenie miejscowości Sucha Struga.

Dotacja Funduszu Kropli Beskidu: dotacja II stopnia – 14 000 zł

Wkład własny: 11 370 zł

Całkowity koszt projektu: 25 370 zł

Projekt skierowany do mieszkańców i turystów gminy Ryto, miał na celu:

- 1/ Zwiększenie atrakcyjności miejscowości Sucha Struga i terenu prawego brzegu rzeki Poprad;
- 2/ Ochronę środowiska wodnego i poprawę stanu rzeki Poprad;
- 3/ Zwiększenie świadomości ekologicznej.

W ramach projektu:

- Oczyszczono prawy brzeg rzeki Poprad (zbiórka śmieci i naniesionych przez rzekę konarów i gałęzi drzew, uporządkowanie terenu);
- Przeprowadzono rekultywację rzeki (przywrócenie jej wartości użytkowych oraz cech fizycznych, chemicznych i biologicznych zbliżonych do naturalnych);
- Wplantowano i wyrównano brzeg rzeki;
- Wykonano kamienne schody ułatwiających



zejście do kamienistej plaży rzeki Poprad

Rezultaty projektu:

- 1/ Poprawa atrakcyjności terenu prawego brzegu rzeki Poprad w miejscowości Sucha Struga;
- 2/ Wzrost świadomości ekologicznej mieszkańców gminy Ryto;
- 3/ Posadzenie 15 szt. drzew na powierzchni 200 m²
- 4/ Uporządkowanie 200 m² terenu;
- 5/ Zlikwidowanie jednego dzikiego wysypiska śmieci;

- 6/ Zebranie 500 kg śmieci;
- 7/ Wyrównanie brzegu rzeki na długości 250 m;
- 8/ Wykonanie ogrodzenia na długości 250 m, kamiennych schodów;
- 9/ Umieszczenie przy prawym brzegu rzeki Poprad w miejscowości Sucha Struga 2 tablic informacyjnych o zasadach ekologicznego poszanowania środowiska wodnego i o zrealizowanym projekcie.



PG 17 481 „Oczyszczenie i zagospodarowanie otoczenia potoku Żegiestowskiego pomiędzy dwoma zaporami rumoszowymi w centrum wsi”

Projekt został zrealizowany przez Ochotniczą Straż Pożarną w Żegiestowie, w okresie czerwiec – listopad 2012, na terenie miejscowości Żegiestów.

Dotacja Funduszu Kropli Beskidu: dotacja II stopnia – 14 000 zł

Wkład własny: 20 000 zł

Całkowity koszt projektu: 34 000 zł

Projekt skierowany do mieszkańców i turystów gminy Muszyna, miał na celu:

- 1/ Ochronę środowiska wodnego i poprawę stanu potoku Żegiestowskiego;
- 2/ Zwiększenie atrakcyjności wsi Żegiestów, potoku Żegiestowskiego i szlaków turystycznych tego regionu;
- 3/ Rozpowszechnienie tradycji związanych z ochroną dziedzictwa wodnego i kulturowego;
- 4/ Zwiększenie świadomości ekologicznej mieszkańców gminy Muszyna.

W ramach projektu zrealizowano:

- Uporządkowanie zbocza potoku;
- Oczyszczanie otoczenia brzegu i koryta z naniesionej przez powódź ziemi, kamieni, namulów, pni korzeni, opon, złomu, butelek plastikowych;
- Wykorzystanie ziemi nabytej w trakcie oczyszczenia



potoku do uzupełnienia linii brzegowej;

- Wyrównanie brzegów i otoczenia potoków;
- Obsadzenie drzewostanu iglastym i liściastym otoczenia brzegu potoku;
- Zagospodarowanie brzegów potoku do celów wypoczynkowo- rekreacyjnych;
- Zabezpieczenie murów i kamiennych cerkwi greko – katolickiej;
- Zorganizowanie warsztatów ekologicznych dla uczniów Szkoły Podstawowej w Żegiestowie.

Rezultaty projektu:

- 1/ Poprawienie stanu potoku Żegiestowskiego;
- 2/ Wzrost atrakcyjności miejscowości Żegiestów, potoku Żegiestowskiego i szlaków turystycznych tego regionu;
- 3/ Wzrost świadomości ekologicznej mieszkańców gminy Muszyna;
- 4/ Posadzenie 20 szt. drzew;
- 5/ Uporządkowanie 1200 m² terenu;
- 6/ Oczyszczenie brzegu rzeki na długości 300 m;
- 7/ Zlikwidowanie czterech dzikich wysypisk śmieci;
- 8/ Zebranie 100 kg śmieci;
- 9/ Posegregowanie 50 kg odpadów;
- 10/ Wykonanie dwóch kładek/mostów;
- 11/ Wykonanie 8 ławek, 2 barierek, 2 szt. schodów, 5 szt. chodników;
- 12/ Postawienie ogrodzenia na długości 100 m;
- 13/ Wykonanie 3 tablic informacyjnych o zrealizowanym projekcie i o potoku Żegiestowskim.

